

# ÚZEMNÍ STUDIE ZÁSTAVBA OBCE TVAROŽNÁ

## LEGENDA

### VODNÍ HOSPODÁŘSTVÍ

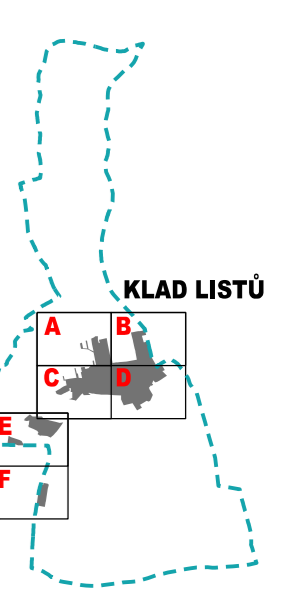
- vodovodní přírodní řada
- vodovodní řada zsanžovací
- veřejný
- veřejná stanice vodovodu
- kanalizační odpadová
- kanalizační čistírna

### ENERGETIKA A PŘENOS INFORMACÍ

- elektrická vedení VN střední
- elektrická vedení VN nízká
- elektrická vedení VN zemi kabel
- elektrická vedení VN (průběh zemi kabelové)
- trafostanice VN/MN
- přenosový VTL
- přenosový STL a MTL
- regulační stanice dílny
- radioreliéfní trasy
- odlišná kabely, odlišovací kabely, datové kabely
- stanice kataložové a anodové ochrany
- kabely SVČD

### INFORMATIVNÍ ÚDAJE

- hranice katastrální území Tvarožná
- směry veřejných prostředků a komunikací
- orientační řadičové dílny (orientační měřicí trasy a voltáž)
- orientační garáže (orientační měřicí trasy a voltáž)
- orientační směry nových parcelních hranic stavebních pozemků

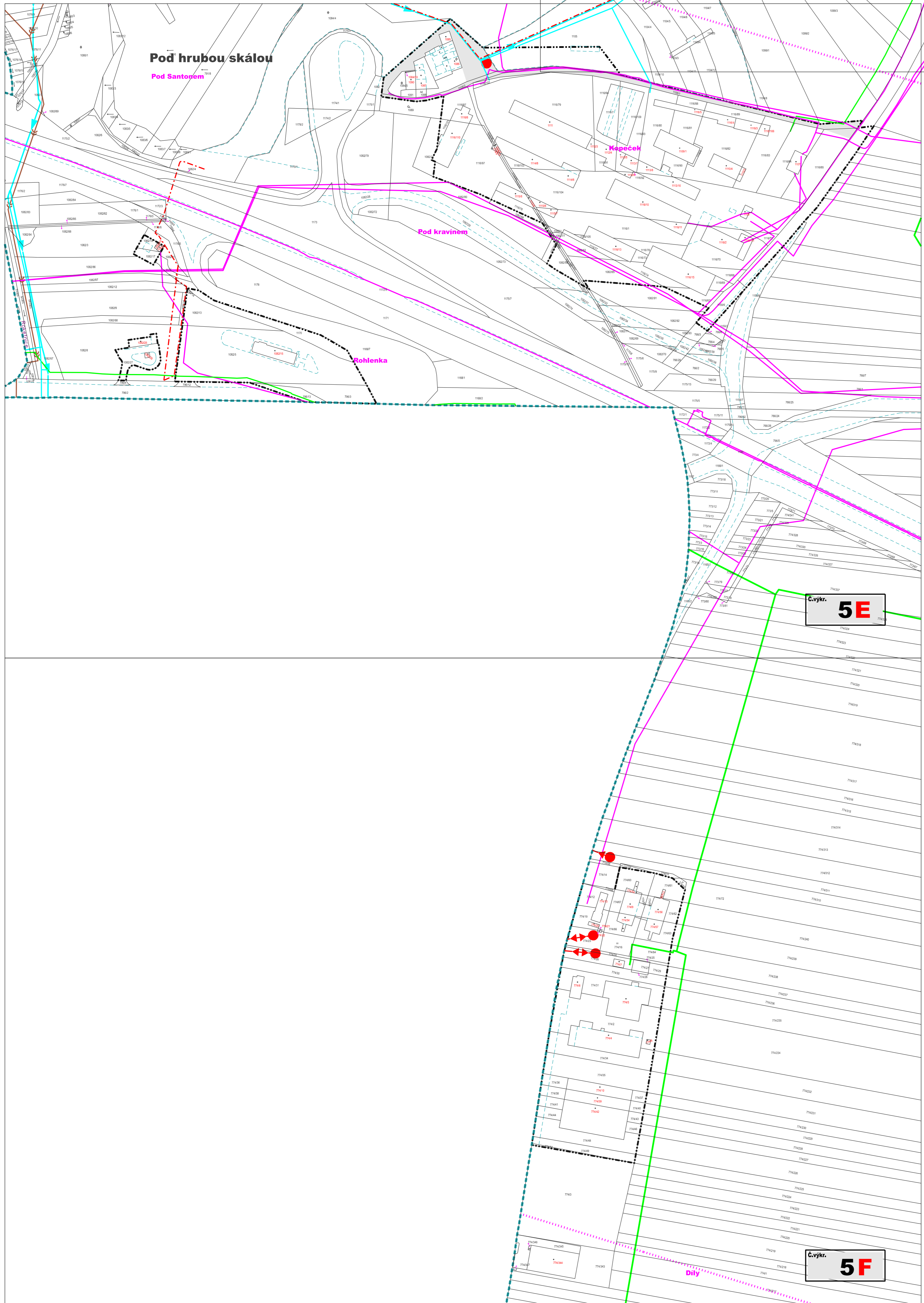
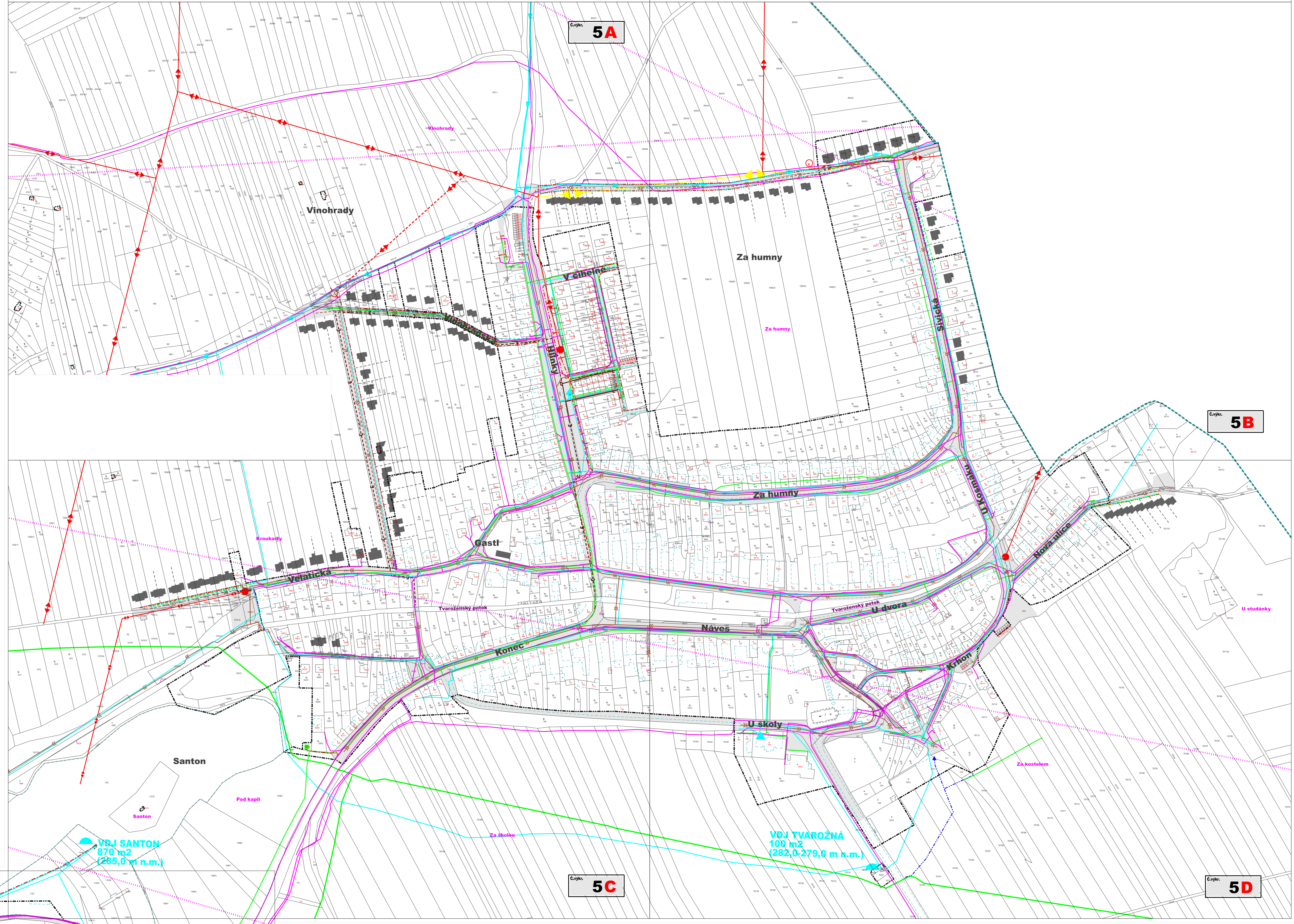


**NÁVRH ŘEŠENÍ  
TECHNICKÉ INFRASTRUKTURY**

šk. 1 : 2.000

Objednatel : Obec Tvarožná, Tvarožná 40, 664 05 Tvarožná  
Projektant : A&S projekt s.r.o., Mlýnská 25, 627 00 Brno  
Datum zpracování : 11/2022

Číslo 5



Číslo 5A

Číslo 5B

Číslo 5C

Číslo 5D

Číslo 5E

Číslo 5F

VODNÍ ZDROJ  
170 m<sup>2</sup>  
(245,0 v. n. m.)

VODNÍ NÁDRŽ  
100 m<sup>2</sup>  
(282,0-279,0 m n. m.)